


«СОГЛАСОВАНО»

Заместитель Руководителя
Исполнительного комитета-
начальник МКУ «Управления
образования Исполнительного
комитета ЗМР»



С.А.Кузнецов
2018г.

« »

«УТВЕРЖДАЮ»

Заведующий МБДОУ
Бегишевский детский сад «Кубэлэк
Заинского муниципального района
Республики Татарстан



А.М.Зиатдинова
2018г.

« »

«СОГЛАСОВАНО»

Начальник ОГИБДД ОМВД
России по Заинскому району
майор полиции



Р.Г.Гарифуллин

2018г.

« »

«СОГЛАСОВАНО»

Глава «Бегишевского» сельского
поселения Заинского
муниципального района Республики
Татарстан



И.Р.Валеев
2018г.

« »

Паспорт

дорожной безопасности образовательного учреждения

МБДОУ «Бегишевский детский сад «Кубэлэк»

Заинского муниципального района Республики Татарстан

2018г.

Общие сведения

Муниципальное бюджетное дошкольное образовательное учреждение «Бегишевский детский сад «Кубэлэк» Заинского района республики Татарстан

Юридический адрес: Республика Татарстан, Заинский район, село Бегишево, ул. Гагарина, дом 136 б

Почтовый адрес: 423511, Республика Татарстан, Заинский район, село Бегишево, ул. Гагарина, дом 136 б

Фактический адрес: Республика Татарстан, Заинский район, село Бегишево, ул. Гагарина, дом 136 б Почтовый адрес: 423511, Республика Татарстан, Заинский район, село Бегишево, ул. Гагарина, дом 136 б

Руководители образовательного учреждения:

Заведующий: Зиатдинова Алсу Масгутовна, тел: 8(85558)3-80-38

Воспитатели: Белалова Резеда Расимовна , тел: 8(85558)3-80-66

Ответственные работники муниципального органа образования:

Заместитель Руководителя Исполнительного комитета-Начальник МКУ «Управления Образования Исполнительного Комитета ЗМР»

С.А.Кузнецов 8(85558)3-27-42

Ответственные от Госавтоинспекции:

Начальник ОГИБДД ОМВД России по Заинскому району
майор полиции Р.Г.Гарифуллин

8(85558) 7-74-57

Ответственные от ОГИБДД

Старший инспектор ДПС

Группы ДПС ГИБДД отдела МВД России по

Заинскому району капитан полиции Р.Р. Биктагиров 8(85558)7-74-57

Ответственные работники

за мероприятия по профилактике

детского травматизма

Участковый
8(5558) 7-14-62

Сахабиев Раиль Разифович

Руководитель или ответственный

работник дорожно-эксплуатационной

организации, осуществляющей

содержание улично-дорожной

сети (УДС)* Глава Бегишевского сельского поселения

Заинского муниципального района Республики Татарстан И.Р.Валеев

8(5558) 3-82-36

Руководитель или ответственный

работник дорожно-эксплуатационной

организации, осуществляющей

содержание технических средств

организации дорожного

движения (ТСОДД)*

Игошин А.А.

8(85558) 7-77-53

Количество воспитанников 21

Наличие уголка по БДД: имеется в групповой
комнате

Наличие класса по БДД: не имеется

Наличие автогородка (площадки) по БДД: не имеется

Наличие автобуса в образовательном учреждении: не имеется

Владелец автобуса: не имеется

Время занятий в образовательном учреждении: 7.00 ч. – 16.00 ч.

Телефоны оперативных служб:

МТС: 010 – пожарная служба

020 – полиция

030 – скорая помощь

040 – аварийная газовая служба

БИЛАЙН : 001 – пожарная служба

002 – полиция

003 – скорая помощь

004 – аварийная газовая служба

Единая дежурно-диспетчерская служба – 112

Управление образования- (885558) 7-08-13; (885558) 3-27-42

Телефон доверия полиции-(885558) 7-14-21

Бесплатный телефон доверия (круглосуточно)- 8-800-2000-122

«горячая» линия МВД РТ (843) 291-30-91

Дежурная часть - (885558) 7-02-02

ГИБДД – (8855558) 7-76-98

* Дорожно-эксплуатационные организации, осуществляющие содержание УДС и ТСОДД, несут ответственность в соответствии с законодательством Российской Федерации (Федеральный закон «О безопасности дорожного движения» от 10 декабря 1995 г. № 196-ФЗ, Кодекс Российской Федерации об административных правонарушениях, Гражданский кодекс Российской Федерации.

Содержание

I. План - схемы образовательной организации (сокращение – ОО).

1. Район расположения образовательной организации, пути движения транспортных средств и детей (обучающихся).
2. Маршруты движения организованных групп детей от образовательной организации к стадиону, парку или спортивно-оздоровительному комплексу.
3. Пути движения транспортных средств к местам разгрузки/погрузки и рекомендуемые безопасные пути передвижения детей по территории образовательной организации
4. План-схема пути движения транспортных средств и детей при проведении дорожных ремонтно-строительных работ вблизи образовательной организации.

Рекомендации к составлению план-схемы района расположения образовательной организации

1. Район расположения образовательной организации определяется группой жилых домов, зданий и улично-дорожной сетью с учетом остановок общественного транспорта (выходов из станций метро), центром которого является непосредственно образовательная организация;

2. Территория, указанная на схеме, включает:

- образовательную организацию;
- стадион вне территории образовательной организации, на котором могут проводиться занятия по физической культуре (*при наличии*);
- парк, в котором могут проводиться занятия с детьми на открытом воздухе (*при наличии*);
- спортивно-оздоровительный комплекс (*при наличии*);
- жилые дома, в которых проживает большая часть детей данной образовательной организации;
- автомобильные дороги и тротуары.

3. На схеме обозначены:

- расположение жилых домов, зданий и сооружений;
- сеть автомобильных дорог;
- пути движения транспортных средств;
- пути движения детей в/из образовательную организацию;
- опасные участки (места несанкционированных переходов на подходах к образовательной организации, места имевших место случаев дорожно-транспортных происшествий с участием детей-пешеходов и детей-велосипедистов);
- уличные (наземные – регулируемые / нерегулируемые) и внеуличные (надземные и подземные) пешеходные переходы;
- названия улиц и нумерация домов.

Схема необходима для общего представления о районе расположения образовательной организации. На схеме обозначены наиболее частые пути движения детей от дома (от отдаленных остановок маршрутных транспортных средств) к образовательной организации и обратно.

При исследовании маршрутов движения детей необходимо уделить особое внимание опасным зонам, где дети пересекают проезжие части дорог не по пешеходному переходу.

«Утверждаю»
Начальник ОПСИДД
отдела МВД России
по Заинскому району
майор полиции


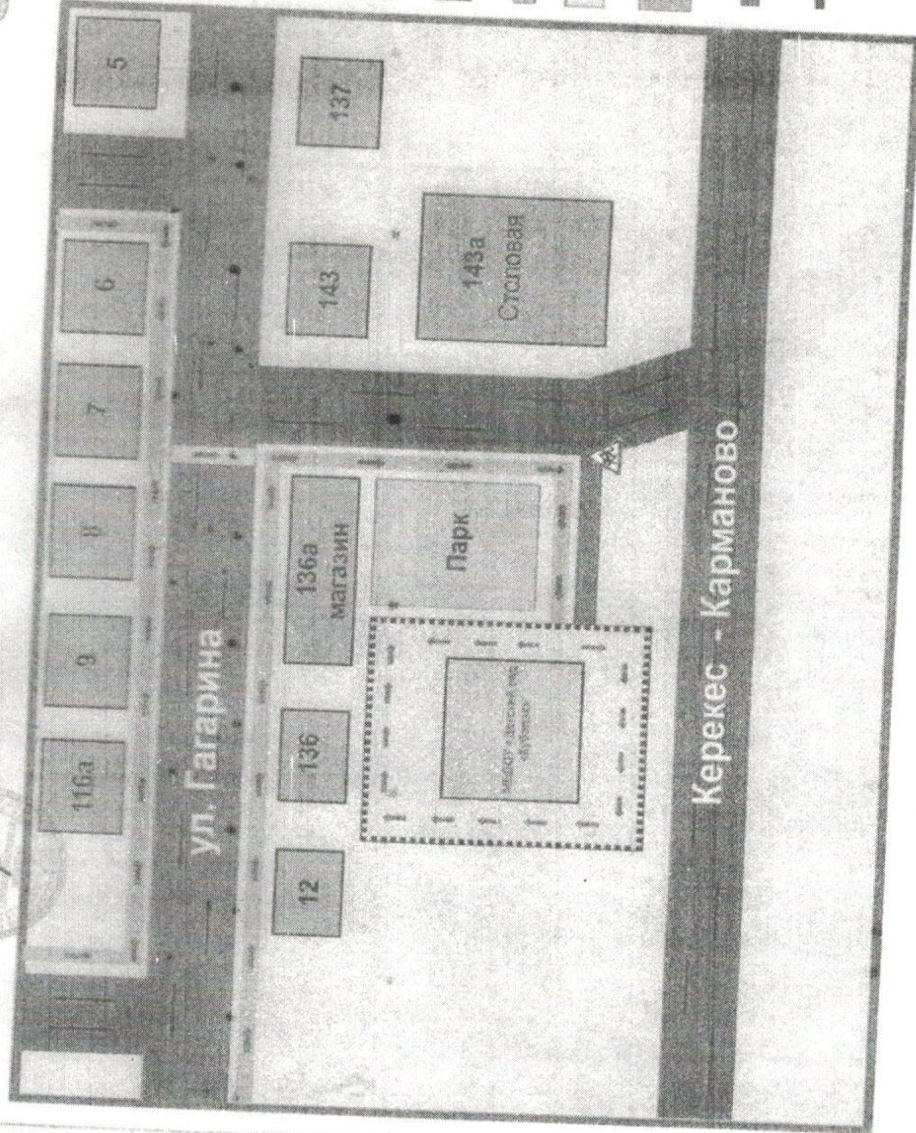

П.Р. Саифуллин

Схема безопасного маршрута движения детей в МБДОУ «Багишевский детский сад «Кубалэю»

«Сотласово»
Заведующий МБДОУ
«Багишевский детский сад «Кубалэю»
П.Р. Белалова

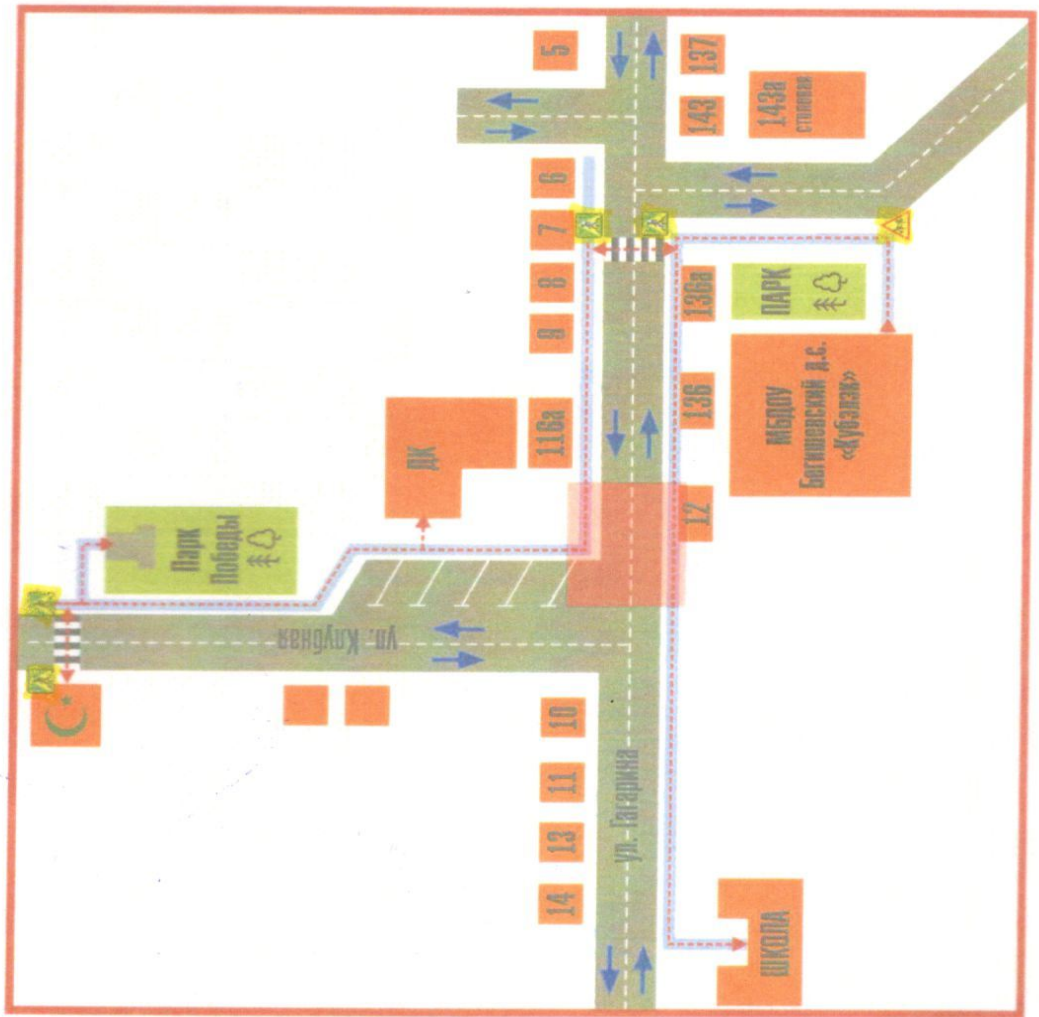


Рекомендации к составлению схемы маршрутов движения организованных групп детей от образовательной организации к стадиону, парку или спортивно-оздоровительному комплексу

На схеме района расположения образовательной организации указываются безопасные маршруты движения детей от образовательной организации к стадиону, парку или спортивно-оздоровительному комплексу и обратно.

Эти схемы должны использоваться преподавательским составом при организации движения групп детей к местам проведения занятий вне территории образовательной организации.

маршруты движения организованных групп детей
от образовательной организации к спорт площадке, парку и мечети



Условные обозначения

- проезжая часть
- ▬ тротуар
- частный сектор
- жилая застройка
- ▲ Движение детей
- ↔ Движение транспортных средств
- 🌳 Парки
- Опасные участки

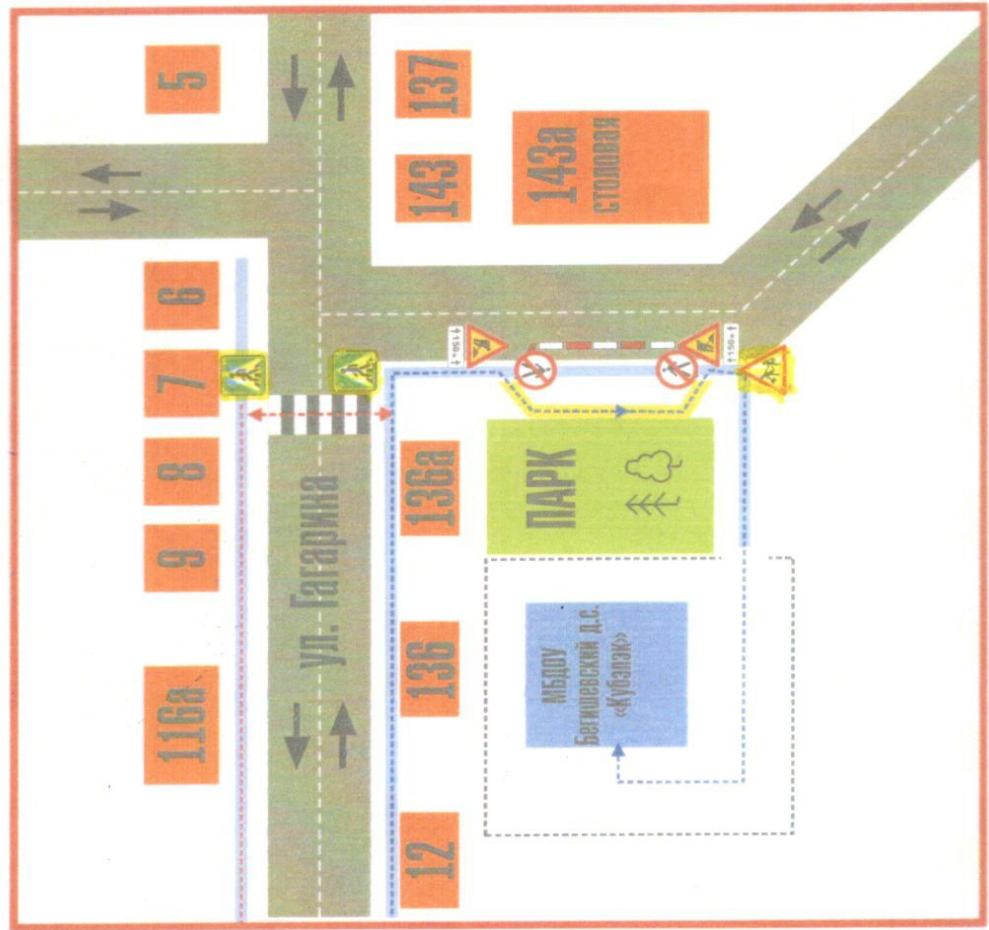
Рекомендации к составлению план-схемы пути движения транспортных средств и детей при проведении дорожных ремонтно-строительных работ вблизи образовательной организации

На схеме указывается место производства дорожных ремонтно-строительных работ, его обустройство дорожными знаками и ограждениями, иными техническими средствами организации дорожного движения, а также безопасный маршрут движения детей к образовательной организации с учетом изменения маршрута движения по тротуару.

На схеме обозначены:

- участок производства дорожных ремонтно-строительных работ;
- автомобильные дороги;
- тротуары;
- альтернативные пути (обходы места производства дорожных ремонтно-строительных работ пешеходами и объезды транспортными средствами);
- здание образовательной организации;
- ограждение территории образовательной организации

План-схема пути движения транспортных средств и детей при проведении дорожных ремонтно-строительных работ вблизи образовательной организации

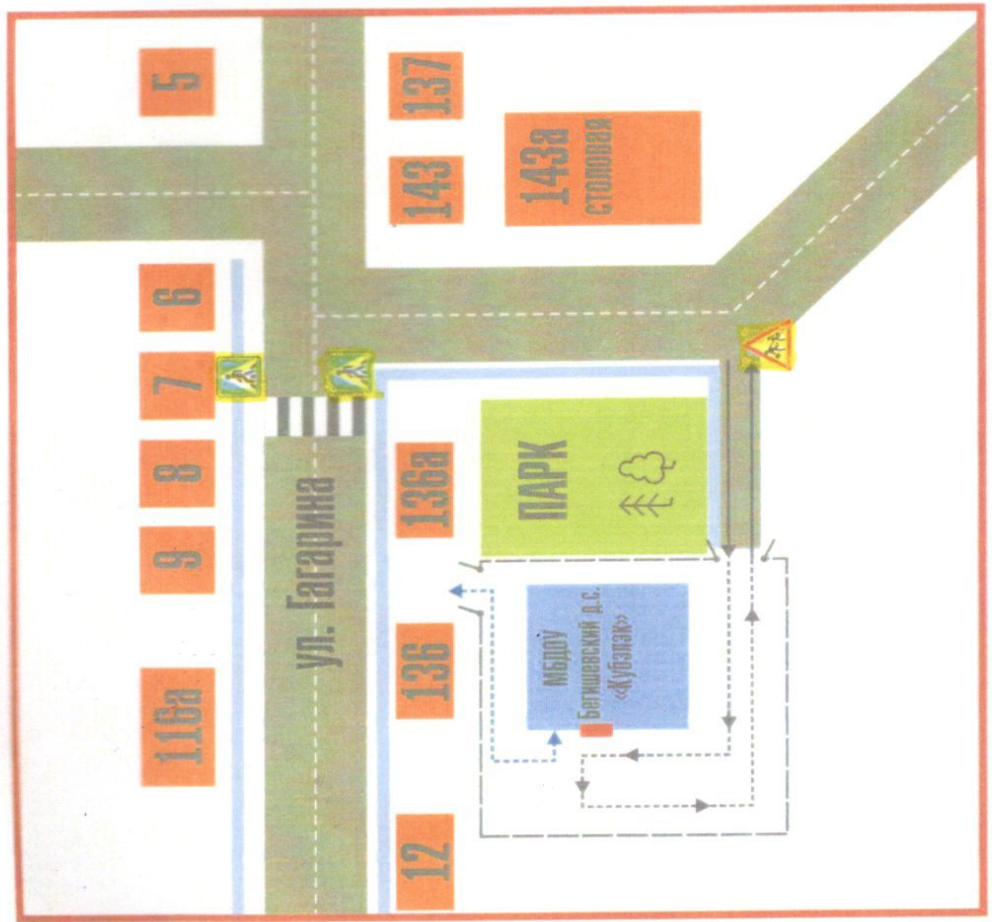


Рекомендации к составлению схемы пути движения транспортных средств к местам разгрузки/погрузки и рекомендуемые безопасные пути передвижения детей по территории образовательной организации


На схеме указывается примерная траектория движения транспортных средств на территории образовательной организации, в том числе места погрузки/разгрузки, а также безопасный маршрут движения детей во время погрузочно-разгрузочных работ.

В целях обеспечения безопасного движения детей по территории образовательной организации необходимо исключить пересечения путей движения детей и путей движения транспортных средств.

... .. для развития транзитных средств в местах размещения детей по территории образовательной организации



Условные обозначения

-  проезжая часть
-  тротуар
-  частный сектор
-  жилая застройка
-  Парки
-  Движение детей
-  Въезд/выезд грузовых транспортных средств
-  Движение грузовых транспортных средств по территории д.с.